



**Secretaria de Meio Ambiente e Desenvolvimento Sustentável - SEMAD**  
**Centro de Informações Meteorológicas e Hidrológicas do Estado de Goiás - CIMEHGO**  
**Sala de Situação de Monitoramento de Riscos e Desastres Naturais**

**Boletim nº: 0015**

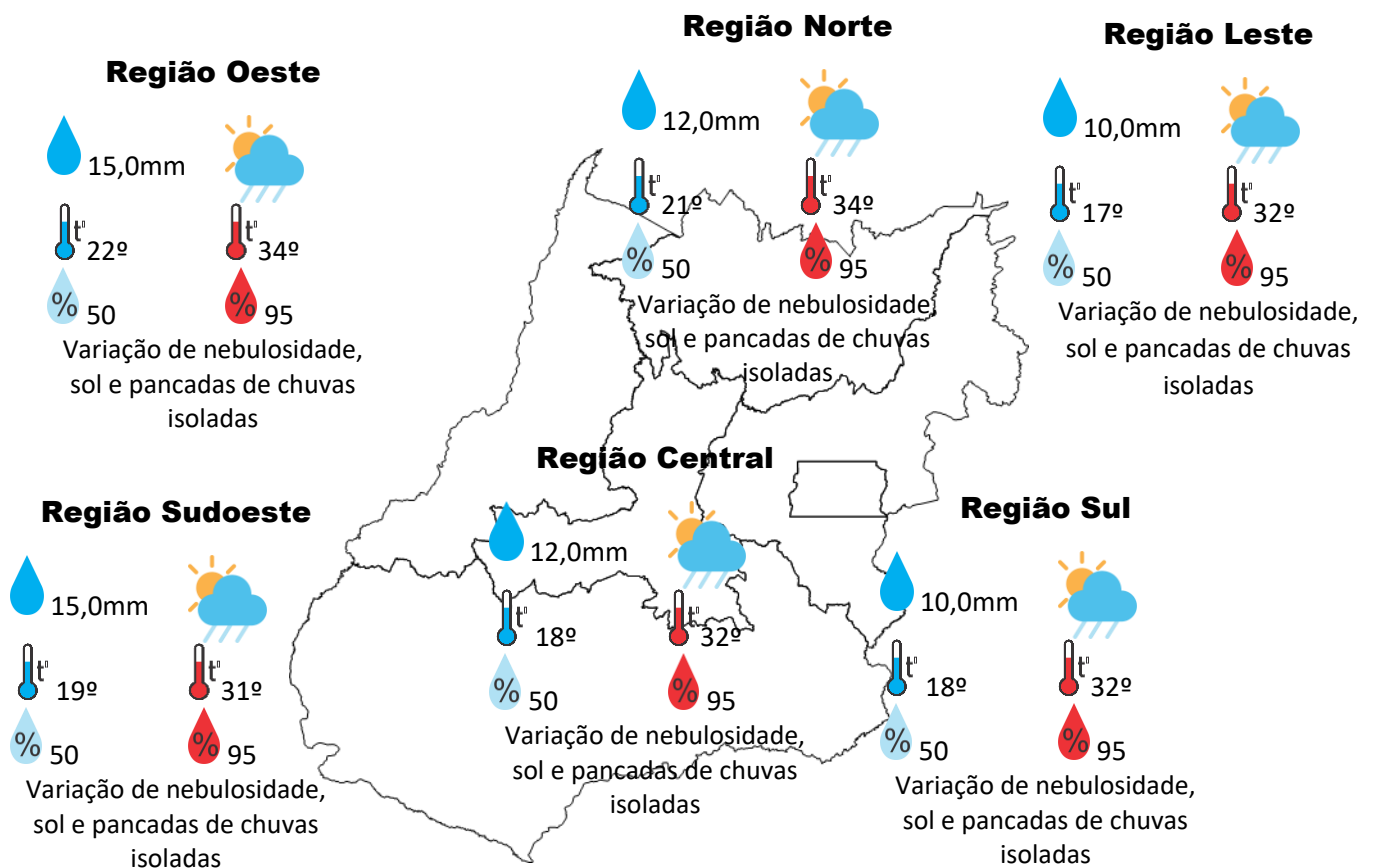
**Elaborado na data: 17/01/2023**

**Previsão para data: 18/01/2023**

**Informações do Tempo para o Estado**

**Quarta-feira** a combinação calor e umidade ainda favorece a formação de áreas de instabilidade no Estado de Goiás. Com isso teremos pancadas de chuvas que podem vir localmente fortes, acompanhadas de rajadas de vento e raios.

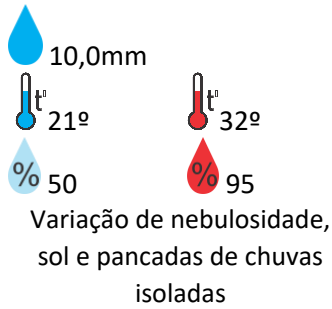
**Capital:** Variação de nebulosidade, sol e pancadas de chuvas, temperatura máxima podendo chegar aos 30°C e umidade relativa do ar variando entre 50% a 95%, o nascer do sol será às 05:57hs e o pôr do sol às 18:56hs.



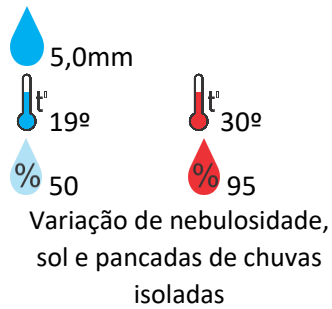


## Previsão para alguns municípios:

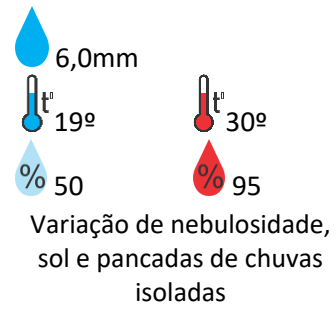
### Porangatu



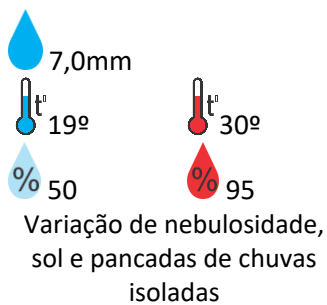
### Catalão



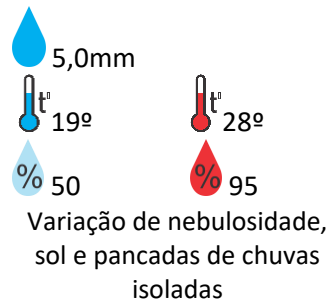
### Jataí



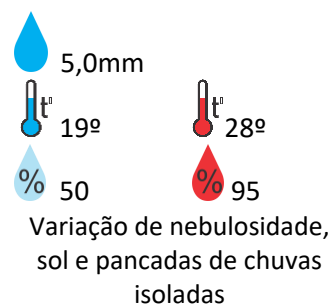
### Rio Verde



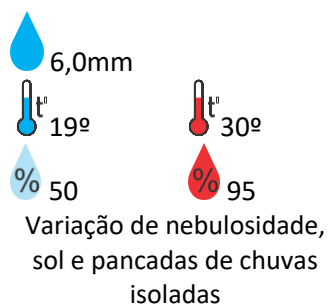
### Luziânia



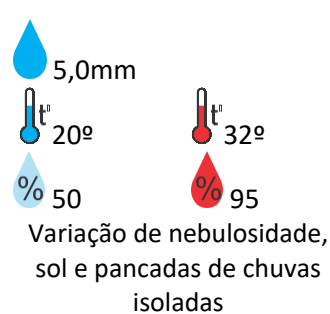
### Anápolis



### Goiânia



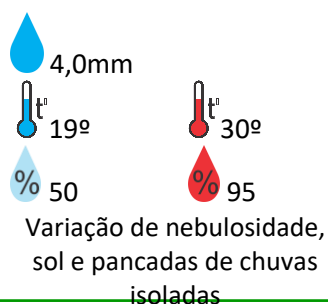
### Itumbiara



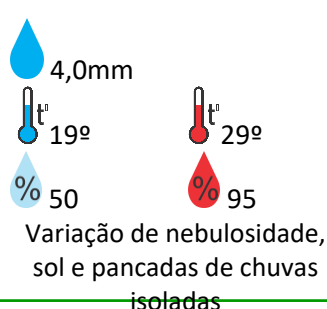
### Ouvidor



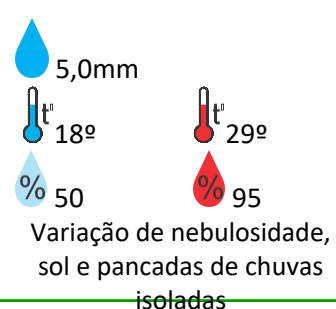
### Goiandira



### Três Ranchos



### Cumari



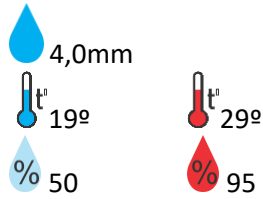
Secretaria de Estado de Meio Ambiente e Desenvolvimento Sustentável - SEMAD

11ª avenida, N° 1.272, Setor Leste Universitário - CEP: 74.605-060 - Goiânia/GO - fone: (62) 3265-1392 – 3265-1361

Visite: <https://www.meioambiente.go.gov.br/cimehgo> ou <https://www.cimehgo.meioambiente.go.gov.br/>

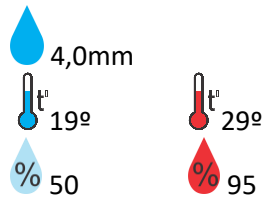


### Ipameri



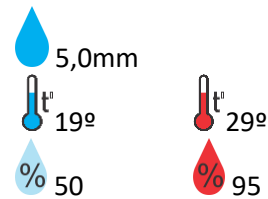
Varição de nebulosidade, sol e pancadas de chuvas isoladas

### Nova Aurora



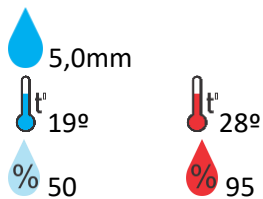
Varição de nebulosidade, sol e pancadas de chuvas isoladas

### Formosa



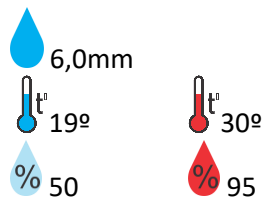
Varição de nebulosidade, sol e pancadas de chuvas isoladas

### Cristalina



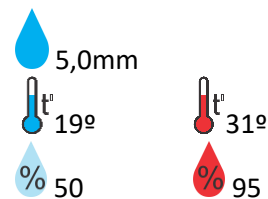
Varição de nebulosidade, sol e pancadas de chuvas isoladas

### Santa Helena



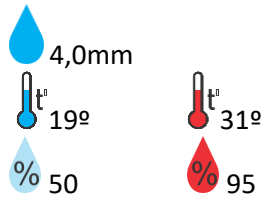
Varição de nebulosidade, sol e pancadas de chuvas isoladas

### Ceres



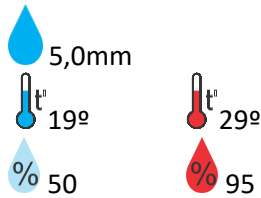
Varição de nebulosidade, sol e pancadas de chuvas isoladas

### Goianésia



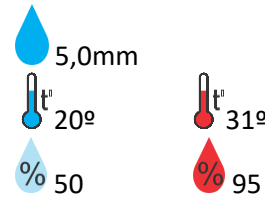
Varição de nebulosidade, sol e pancadas de chuvas isoladas

### Davinópolis



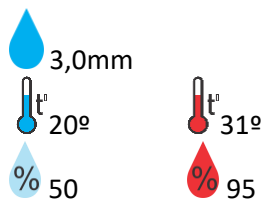
Varição de nebulosidade, sol e pancadas de chuvas isoladas

### Rubiataba



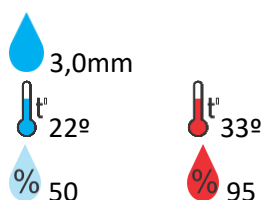
Varição de nebulosidade, sol e pancadas de chuvas isoladas

### Flores de Goiás



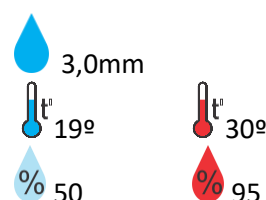
Varição de nebulosidade, sol e pancadas de chuvas isoladas

### Cavalcante



Varição de nebulosidade, sol e pancadas de chuvas isoladas

### Itaberaí



Varição de nebulosidade, sol e pancadas de chuvas isoladas

**OBS:** As informações contidas nesse boletim do tempo levam em consideração dados das variáveis meteorológicas previstas por modelos meteorológicos e análise de imagens de satélite do dia 17/01/2023 às 10:00 horas